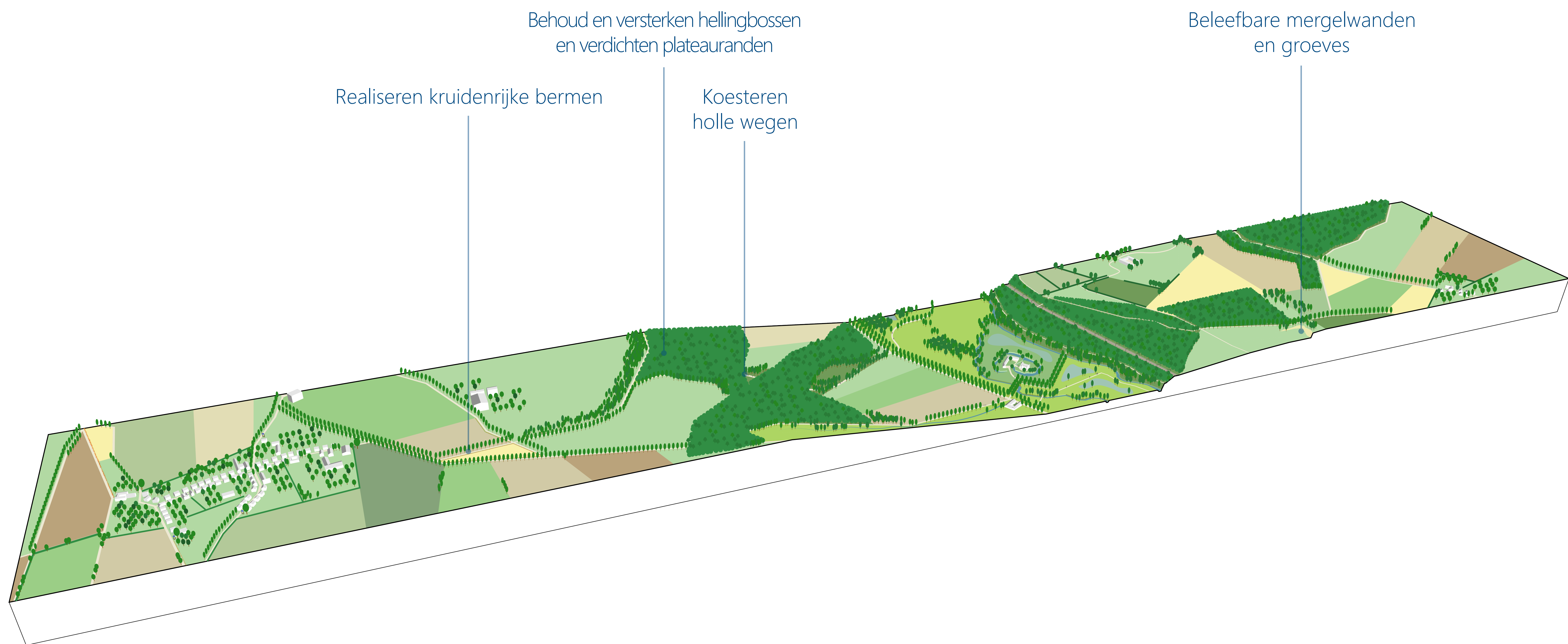


Landschapsecologische structuur

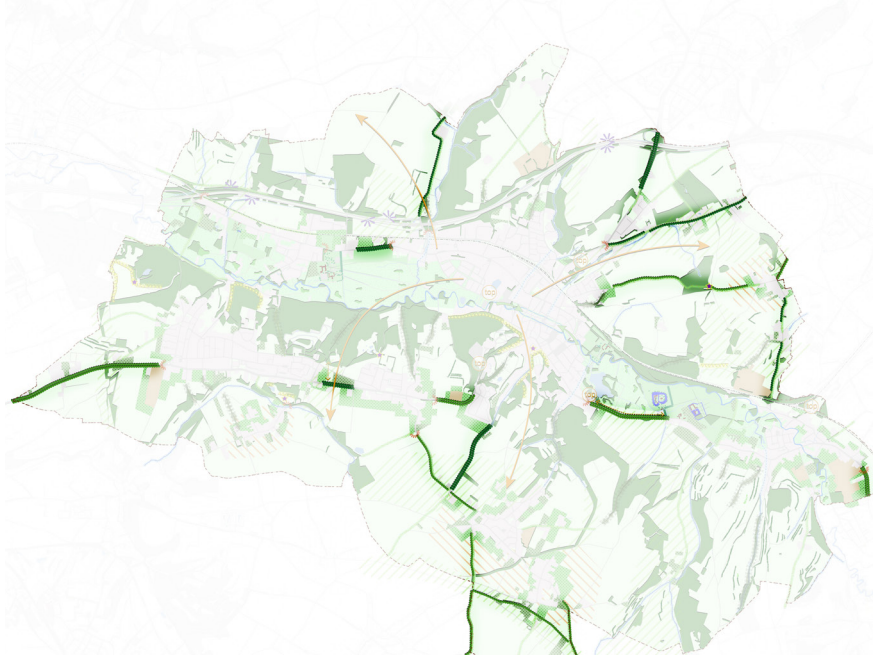
Recreatie en toerisme

Bewoners en landschap

Landschap en klimaat



Belangrijke historische wegen als structuurlijnen in het landschap



Het Groenbeleidsplan stelt voor om de herkenbaarheid van de belangrijke historische wegen in het landschap, te vergroten. Hiertoe verbeteren ook de oriëntatiemogelijkheden van inwoners en bezoekers.

De belangrijkste wegen krijgen een continue, begeleidende boomstructuur. Afhankelijk van de weg is dit een enkele, of een dubbele bomenrij.




Sfeerimpresie van het benadrukken van belangrijke historische wegen.

Koesteren holle wegen



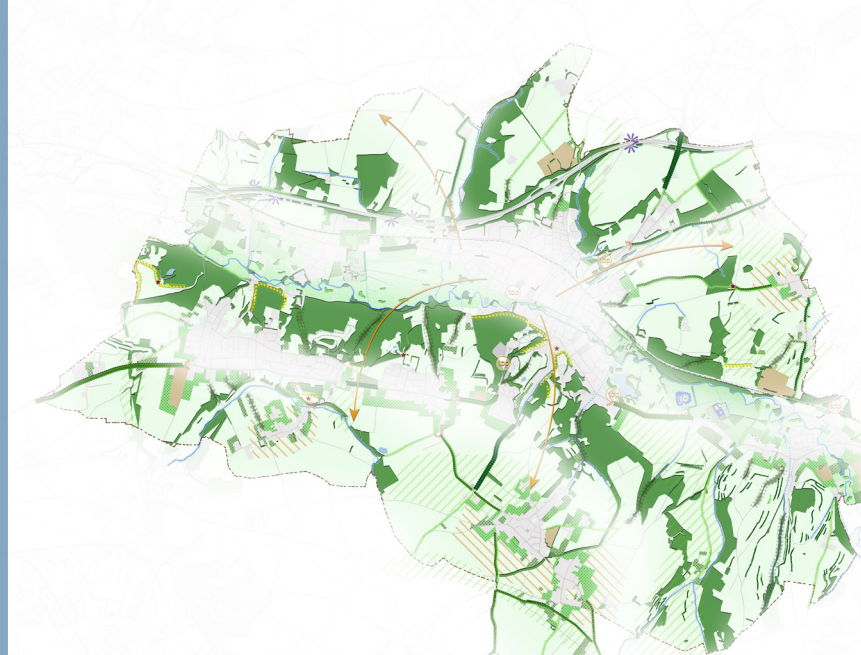
Holle wegen zijn karakteristiek voor Zuid-Limburg. Ze bieden een fraai contrast met de openheid van de plateaus. De steile wanden van holle wegen bieden ruimte aan talloze bijzondere plantensoorten. Het wortelstelsel is soms fascinerend en ook de aanwezigheid van dassenburchten draagt bij aan de beleving van holle wegen.

Bij sommige holle wegen is deze karakteristiek echter verloren. Daarom stelt het Groenbeleidsplan dat de opgaande begroeiing langs holle wegen versterkt moet worden, alsook de florarijke bermen. Dit vermindert ook de gevoeligheid van steile taluds voor erosie.



Voorbeeld van een fraaie holle weg.

Behoud en versterken hellingbossen en verdichten plateauranden




De bestaande hellingbossen in de gemeente dienen behouden en versterkt te worden.

De plateaus vormen open gebieden in de gemeente. Randen van de plateaus zijn veelal onbeplant waardoor de overgang van plateau naar helling niet altijd sterk beleefbaar is. Ook kan hemelwater vrijelijk afstromen richting het Geuldal.

Het Groenbeleidsplan zet in op het inplanten van plateauranden met opgaande beplanting. Op deze manier wordt hemelwater langer vastgehouden, wordt de directe omgeving minder droogtegevoelig en verbetert de ecologische waarde van het gebied.

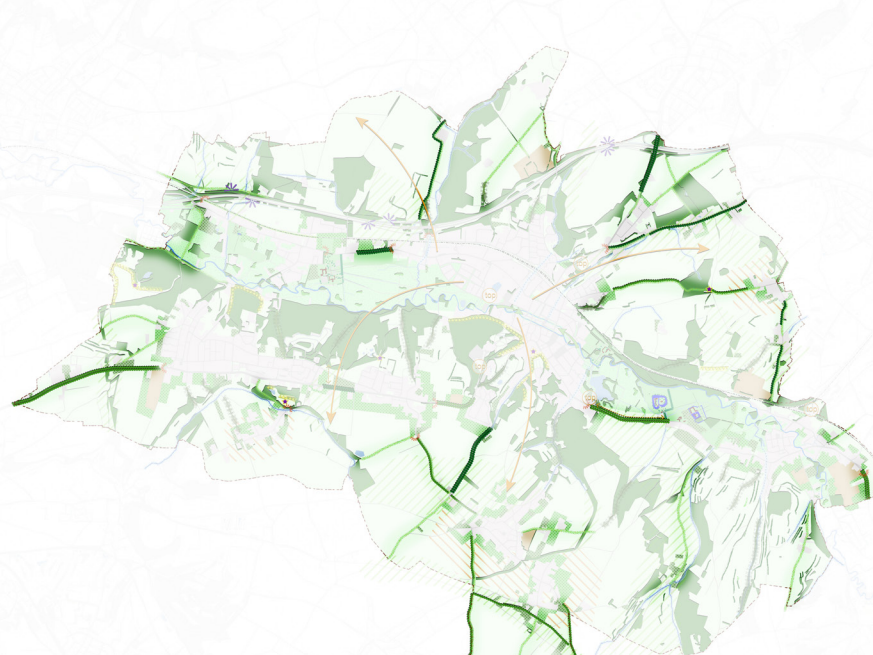


Karakteristieke onderbegroeiing (helling)bos.



Het Ravensbosch is een prachtig hellingbos.

Realiseren kruidenrijke bermen



Gemeentelijke bermen dienen te worden omgevormd tot kruidenrijke bermen. Ook andere grondeigenaren zouden gestimuleerd moeten worden tot het aanleggen van kruidenrijke stroken.

Het project 'Boshommellandschap Geuldal' is een voorbeeld om te komen tot soortenrijke bermen. De gemeente werkt mee aan dit project.



Voorbeeld van een kruidenrijke berm.

Landschapsecologische structuur



De voorgaande voorstellen hebben naast het verbeteren van de groenstructuur, ook als doel om de ecologische waarde van het buitengebied te versterken. Acties om deze waarde verder te versterken zijn als volgt:

- Versterken natuurlijk karakter Geuldal; verdere verstedelijking dient te worden voorkomen.
- Versterken hellingbossen (soortenrijkdom).
- Balans tussen recreatie en natuur. Dat betekent keuzes maken. Nieuwe, of uitbreidingen van bestaande routes in kwetsbare natuur zoals Natura2000 gebieden, is ongewenst.
- Verbeteren overstekbaarheid A79 voor fauna.
- Natuurlijk inrichten zijbeekdalen Geul.
- Toepassen kruidenrijke bermen.
- Herstel kleine landschapselementen.
- VAB's omvormen tot natuur in gebieden waar ecologische verbindingen versterkt moeten worden.
- Omvormen percelen naar natuur, volgens de kaart 'Streefbeeldtype 2022' van de provincie Limburg.

Recreatie en toerisme



De meeste toeristen komen vanwege het landschap (meer dan 80%). Duidelijk is dus dat de aantrekkelijkheid van het landschap essentieel is voor deze sector.


- Acties ten aanzien van de recreatieve structuur in de gemeente zijn:
- Spreiding en verleiding. Recreanten moeten worden verleid om de minder kwetsbare, maar ook fraaie, agrarische gebieden te bezoeken, om kwetsbare gebieden te ontlasten (zoals het Geuldal). Hiertoe dienen routestructuren te worden aangepast. Zijbeekdalen zouden hiervoor benut kunnen worden.
 - Verbeteren route tussen Plenkertstraat en Kuurpark.
 - Versterken Kastelenpark Valkenburg, in navolging van de Gebiedsvisie Valkenburg-Oost.
 - Toepassen van toeristische overstappunten (TOP's).
 - Versterken ommetjes rondom kernen.
 - Robuuste landschappelijke inpassing campings en recreatieparken.
 - Inzicht in het verhaal van de plek (zoals vuursteenmijntjes in Valkenburg)

Landschap en klimaat

Het landschap moet weerbaarder worden tegen de effecten van klimaatverandering, zoals droogte, heftige neerslag, wateroverlast, hittestress. Alle maatregelen en acties die onder de bovenstaande thema's zijn vermeld, dragen hier aan bij.



Erosie als gevolg van hevige regen, wat veel schade en overlast oplevert voor de agrariër.



Fraai graftenlandschap, waardoor o.a. water wordt vastgehouden.



Het Ingendaal is een mooi, natuurlijk ingericht gebied in het Geuldal.

Bewoners en landschap

Het landschap is mede het domein van lokale bewoners en vormt een belangrijk deel van hun identiteit. Bepaalde veranderingen in het landschap roepen verontwaardiging op, of weerstand. Daarom is het belangrijk om betrokkenen te betrekken bij het wel en wee van het landschap. Het vroegtijdig informeren en betrekken van bewoners vergroot het draagvlak voor aanpassingen in de vertrouwde omgeving. Hiervoor benoemt het Groenbeleidsplan de volgende ambities:

- Betrek de bevolking bij kwaliteitsimpulsen in het landschap. Hierdoor stijgt de binding met het landschap.
- Stimuleren aanleg erfbeplantingen en kleine landschapselementen.
- Verbeteren van de communicatie over kap- en snoeiwerkzaamheden.



Voorbeeld van karakteristieke erfbeplanting.



Het Ingendaal is een mooi, natuurlijk ingericht gebied in het Geuldal.